






GEOMORFOLOGIA


Unidades Morfoesculturais

RML

 Divisão político-administrativa

Geomorfologia:
Unidade:

-  Planícies
-  Segundo Planalto Paranaense
-  Terceiro Planalto Paranaense
-  Corpos d'água





0 5 10 20 30 40 km

UTM SAD 69 - Zona 22S
Origem da Quilometragem: UTM
Equador e Meridiano 51° W GR

Mapa base: ITCG (2006)
Organização: IMAP&P

Atlas Digital da Região Metropolitana
de Londrina - ISBN: 978859805

UNIVERSIDADE
ESTADUAL DE LONDRINA