








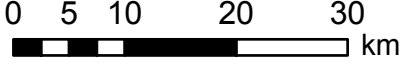
UNIDADES CLIMÁTICAS

 Divisão político-administrativa

Clima:

-  Cfa
-  Cfa/Cfb
-  Cfa/Cwa
-  Cfb
-  Cwa/Cfa





UTM SAD 69 - Zona 22S
 Origem da Quilometragem: UTM
 Equador e Meridiano 51° W GR

Mapa base: ITCG (2006)
 Organização: IMAP&P

Atlas Digital da Região Metropolitana
 de Londrina - ISBN: 978859805